Pik = 1+400,00
Skala 1:100/100

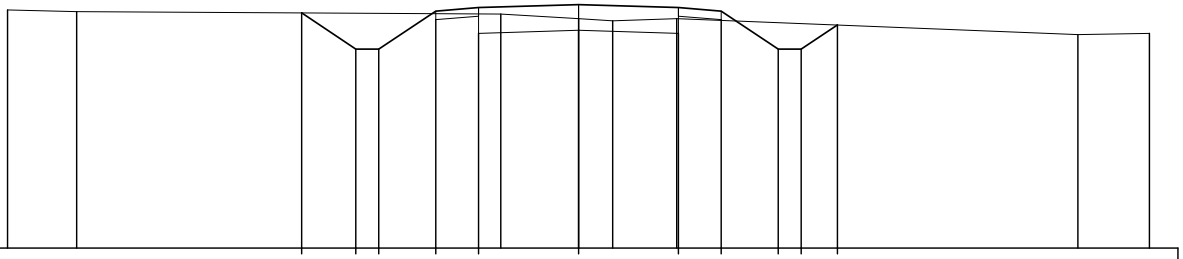

P.P. = 221,00

RZĘDNE PROJ.			225,12	224,48	224,48	225,15	225,21		225,26			225,21	225,15	224,48	224,48	224,91		
RZĘDNE KONS.						225,00	225,06 224,76		224,81			224,76 225,06	225,00					
RZĘDNE TEREN	225,17	225,14						225,10	225,02	224,98	225,02						224,74	224,76
ODLEGŁOŚCI	-10,00	-8,79	-4,85	-3,90	-3,50	-2,50	-1,75	-1,36	0,00	0,60	1,72	1,75	2,50	3,50	3,90	4,53	8,75	10,00

Pik = 1+425,00
Skala 1:100/100

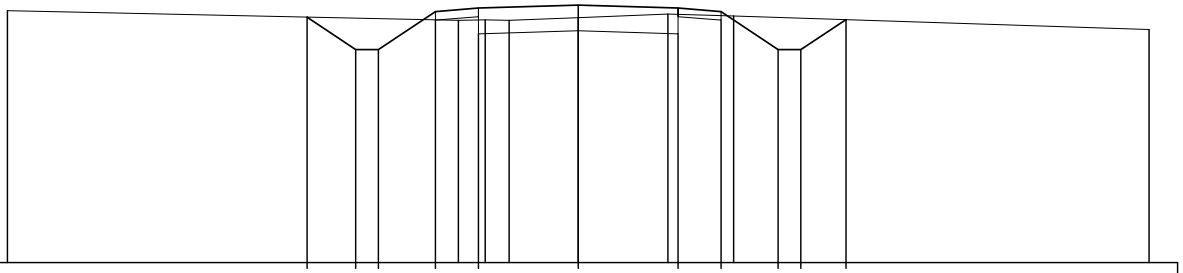

P.P. = 220,00

RZĘDNE PROJ.		224,30	223,73	223,73	224,40		224,46			224,51		224,46	224,40		223,73	223,73	224,26	
RZĘDNE KONS.					224,25		224,31 224,01			224,06		224,01 224,31	224,25					
RZĘDNE TEREN	224,41					224,24		224,25	224,24	224,29	224,35			224,32				224,08
ODLEGŁOŚCI	-10,00	-4,75	-3,90	-3,50	-2,50	-2,10	-1,75	-1,63	-1,21	0,00	1,57	1,75	2,50	2,72	3,50	3,90	4,69	10,00

Pik = 1+450,00
Skala 1:100/100

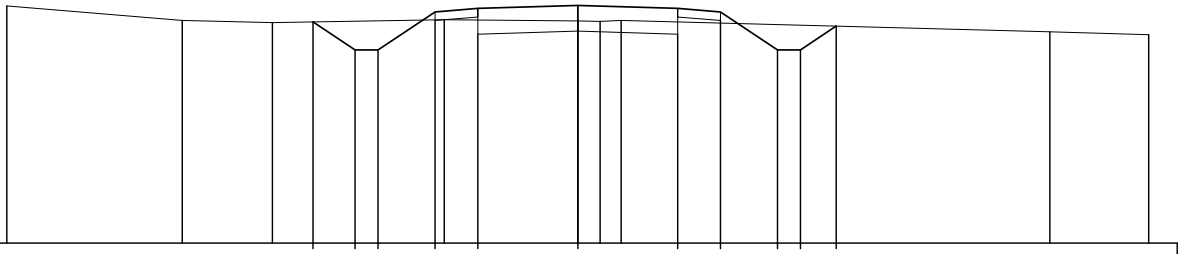

P.P. = 220,00

RZĘDNE PROJ.				223,87	223,38	223,38	224,05		224,11	224,16			224,11	224,05	223,38	223,38	223,80		
RZĘDNE KONS.							223,90		223,96 223,66	223,71			223,66 223,96	223,90					
RZĘDNE TEREN	224,15	223,90	223,86					223,91		223,89	223,88	223,90						223,70	223,65
ODLEGŁOŚCI	-10,00	-6,93	-5,35	-4,64	-3,90	-3,50	-2,50	-2,34	-1,75	0,00	0,39	0,76	1,75	2,50	3,50	3,90	4,53	8,27	10,00

Pik = 1+500,00
Skala 1:100/100



P.P. = 220,00

RZĘDNE PROJ.		
RZĘDNE KONS.		
RZĘDNE TEREN	224,76	224,63
ODLEGŁOŚCI	-10,00	-7,92

Pik = 1+475,00
Skala 1:100/100

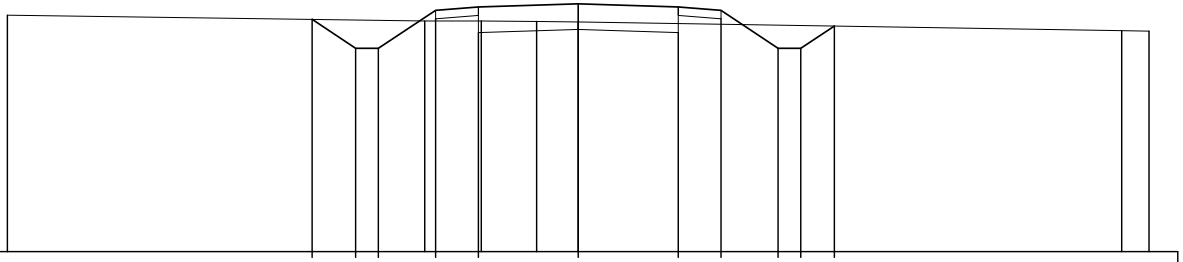

P.P. = 220,00

RZĘDNE PROJ.		224,07	223,56	223,56		224,23	224,29			224,34	224,29	224,23	223,56	223,56	223,95		
RZĘDNE KONS.						224,08	224,14 223,84			223,89	223,84 224,14	224,08					
RZĘDNE TEREN	224,14				224,04			224,04	224,03	224,02						223,87	223,86
ODLEGŁOŚCI	-10,00	-4,66	-3,90	-3,50	-2,69	-2,50	-1,75	-1,70	-0,73	0,00	1,75	2,50	3,50	3,90	4,48	9,52	10,00

Pik = 1+525,00
Skala 1:100/100

P.P. = 221,00

RZĘDNE PROJ.	
RZĘDNE KONS.	
RZĘDNE TEREN	225,13
ODLEGŁOŚCI	-10,00

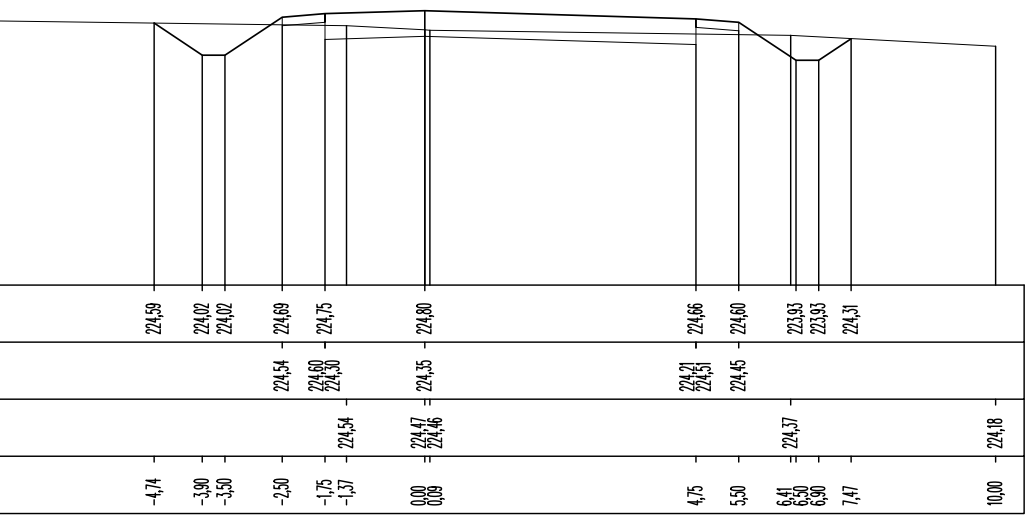
224,59
224,02
224,02
224,69
224,75
224,80
224,66
224,60
223,93
223,93
224,31
224,54
224,60
224,30
224,35
224,21
224,51
224,45
224,54
224,47
224,46
224,37
224,18
-4,74
-3,90
-3,50
-2,50
-1,75
-1,37
0,00
0,09
4,75
5,50
6,41
6,50
6,90
7,47
10,00

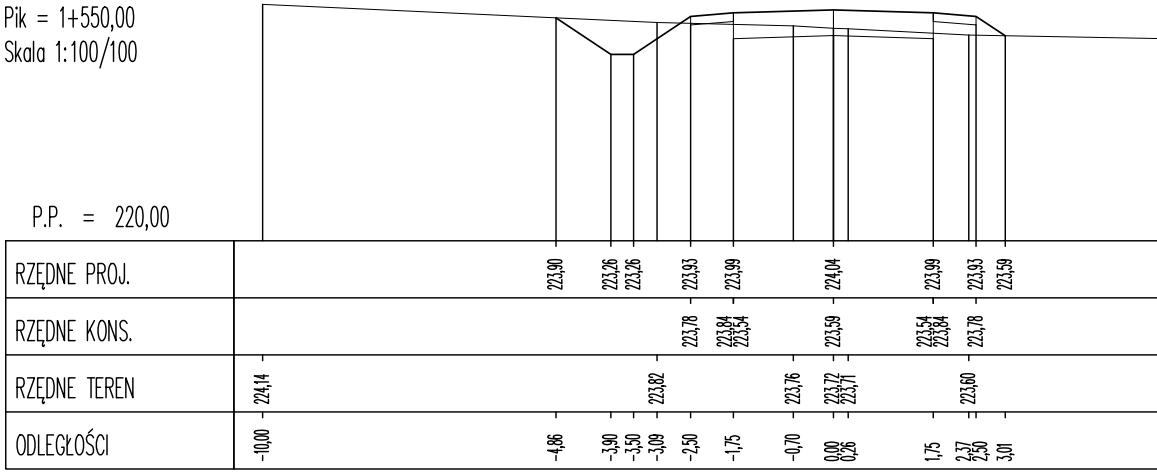
Pik = 1+550,00
Skala 1:100/100
P.P. = 220,00
RZĘDNE PROJ.
223,90
223,26
223,26
223,93
223,99
224,04
223,99
223,93
223,59
RZĘDNE KONS.
223,78
223,84
223,54
223,59
223,54
223,84
223,78
RZĘDNE TEREN
224,14
223,82
223,76
223,72
223,71
223,60
ODLEGŁOŚCI
-10,00
-4,86
-3,90
-3,50
-3,09
-2,50
-1,75
-0,70
0,00
0,26
1,75
2,37
2,50
3,01

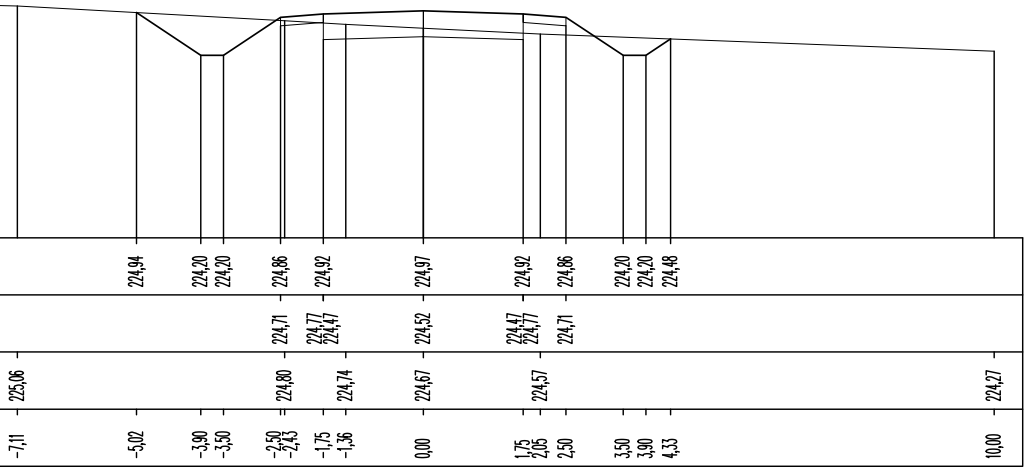
224,94
224,20
224,20
224,86
224,92
224,97
224,92
224,86
224,20
224,20
224,48
224,71
224,77
224,47
224,52
224,47
224,77
224,71
225,06
224,80
224,74
224,67
224,57
224,27
-7,11
-5,02
-3,90
-3,50
-2,50
-2,43
-1,75
-1,36
0,00
1,75
2,05
2,50
3,50
3,90
4,33
10,00

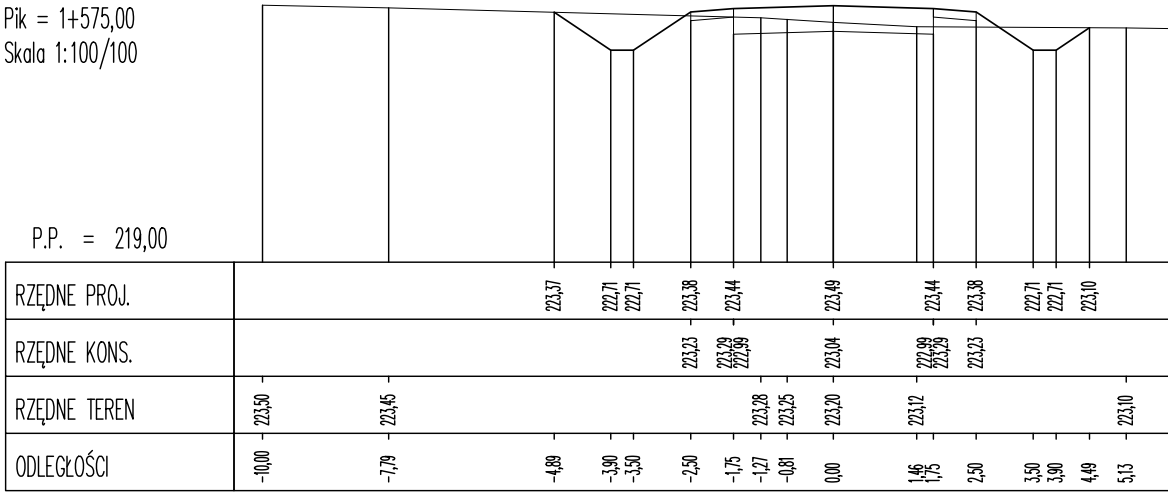
Pik = 1+575,00
Skala 1:100/100
P.P. = 219,00
RZĘDNE PROJ.
223,37
222,71
222,71
223,38
223,44
223,49
223,44
223,38
222,71
222,71
223,10
RZĘDNE KONS.
223,23
223,29
222,99
223,04
222,99
223,29
223,23
RZĘDNE TEREN
223,50
223,45
223,28
223,25
223,20
223,12
223,10
ODLEGŁOŚCI
-10,00
-7,79
-4,89
-3,90
-3,50
-2,50
-1,75
-1,27
-0,81
0,00
1,46
1,75
2,50
3,50
3,90
4,49
5,13



Pik = 1+600,00
Skala 1:100/100

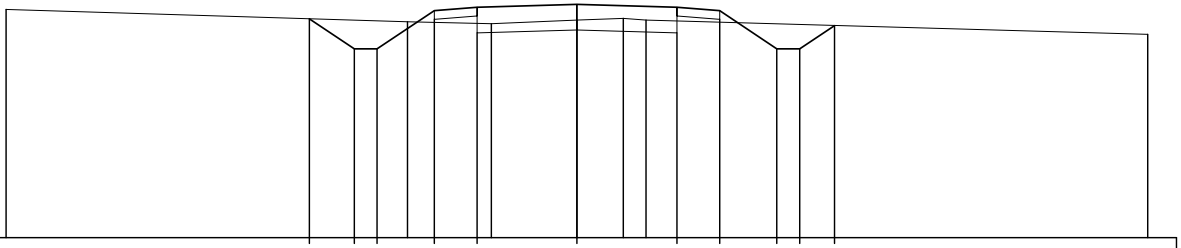

P.P. = 219,00

RZĘDNE PROJ.		222,83	222,31	222,31		222,98	223,04		223,09			223,04	222,98	222,31	222,31	222,72	
RZĘDNE KONS.						222,83	222,89 222,59		222,64			222,59 222,89	222,83				
RZĘDNE TEREN	223,00				222,78			222,75	222,81	222,84	222,81						222,56
ODLEGŁOŚCI	-10,00	-4,69	-3,90	-3,50	-2,97	-2,50	-1,75	-1,50	0,00	0,81	1,21	1,75	2,50	3,50	3,90	4,51	10,00

Pik = 1+625,00
Skala 1:100/100

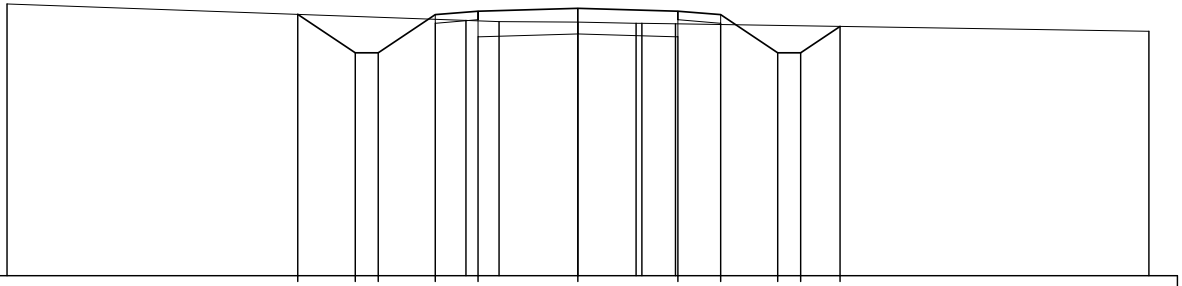

P.P. = 218,00

RZĘDNE PROJ.		222,58	221,90	221,90	222,57		222,63		222,68				222,63	222,57	221,90	221,90	222,36	
RZĘDNE KONS.					222,42		222,48 222,18		222,23				222,18 222,48	222,42				
RZĘDNE TEREN	222,76					222,47		222,45	222,44	222,42	222,42	222,41						222,28
ODLEGŁOŚCI	-10,00	-4,91	-3,90	-3,50	-2,50	-1,96	-1,75	-1,38	0,00	1,02	1,12	1,71	1,75	2,50	3,50	3,90	4,59	10,00

Pik = 1+650,00
Skala 1:100/100

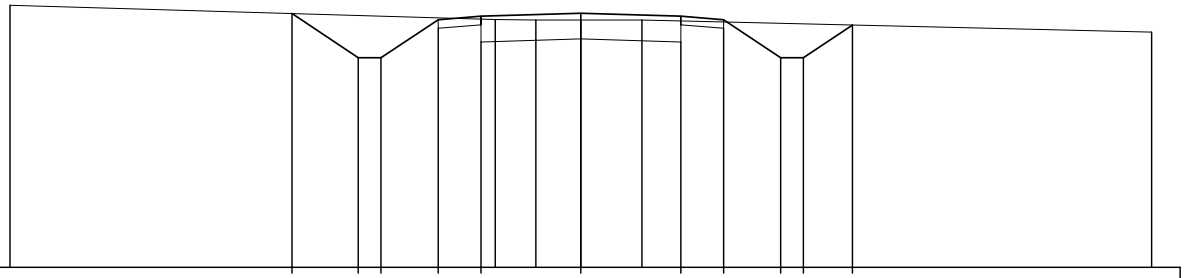

P.P. = 218,00

RZĘDNE PROJ.		222,44	221,67	221,67	222,34	222,40			222,45		222,40	222,34	221,67	221,67	222,24	
RZĘDNE KONS.					222,19	222,25	221,95		222,00		221,95 222,25	222,19				
RZĘDNE TEREN	222,59						222,34	222,33	222,33	222,33						222,12
ODLEGŁOŚCI	-10,00	-5,06	-3,90	-3,50	-2,50	-1,75	-1,50	-0,79	0,00	1,07	1,75	2,50	3,50	3,90	4,76	10,00

Pik = 1+675,00
Skala 1:100/100

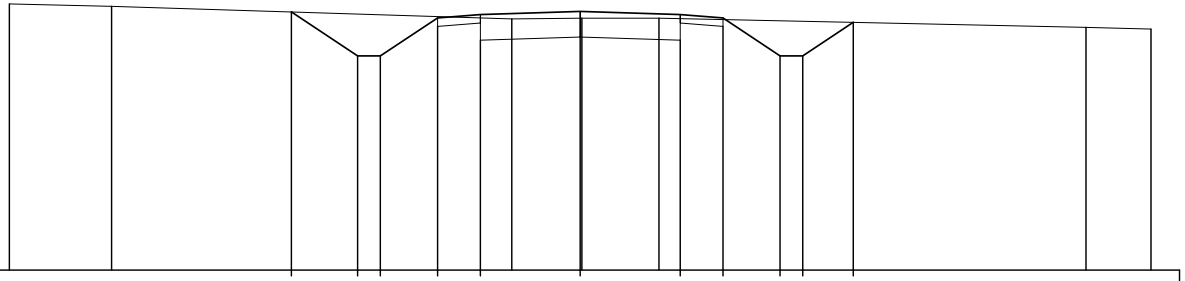

P.P. = 218,00

RZĘDNE PROJ.			222,52	221,75	221,75	222,42	222,48		222,53			222,48	222,42	221,75	221,75	222,34		
RZĘDNE KONS.						222,27	222,33 222,03		222,08			222,03 222,33	222,27					
RZĘDNE TEREN	222,66	222,62						222,40		222,41	222,41						222,25	222,22
ODLEGŁOŚCI	-10,00	-8,21	-5,06	-3,90	-3,50	-2,50	-1,75	-1,20	0,00	0,03	1,38	1,75	2,50	3,50	3,90	4,78	8,86	10,00

Pik = 1+700,00
Skala 1:100/100

P.P. = 218,00

RZĘDNE PROJ.		
RZĘDNE KONS.		
RZĘDNE TEREN	222,80	222,80
ODLEGŁOŚCI	-10,00	-9,79

Pik = 1+725,00
Skala 1:100/100



P.P. = 219,00

RZĘDNE PROJ.	
RZĘDNE KONS.	
RZĘDNE TEREN	222,78
ODLEGŁOŚCI	-10,00

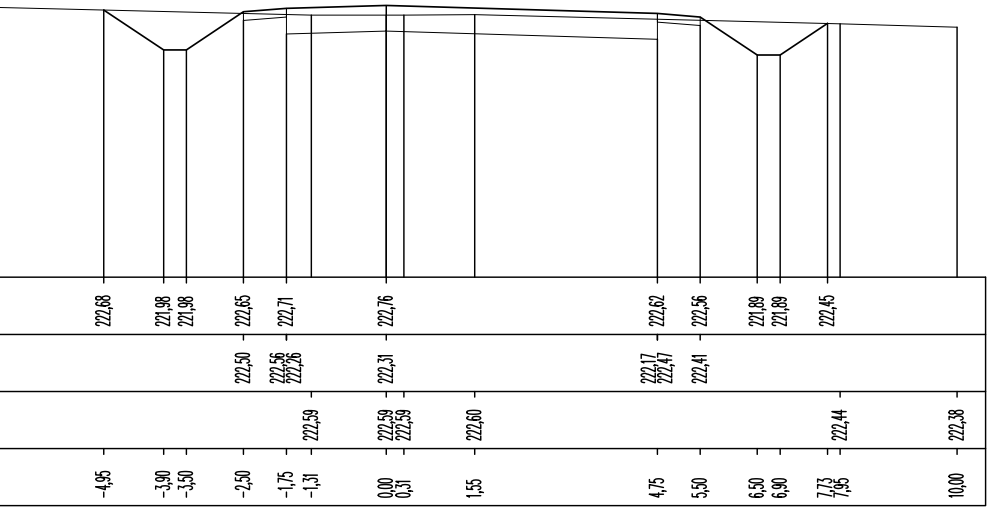
222,68
221,98
221,98
222,65
222,71
222,76
222,62
222,56
221,89
221,89
222,45
222,50
222,56
222,26
222,31
222,17
222,47
222,41
222,59
222,59
222,59
222,60
222,44
222,38
-4,95
-3,90
-3,50
-2,50
-1,75
-1,31
0,00
0,31
1,55
4,75
5,50
6,50
6,90
7,73
7,95
10,00

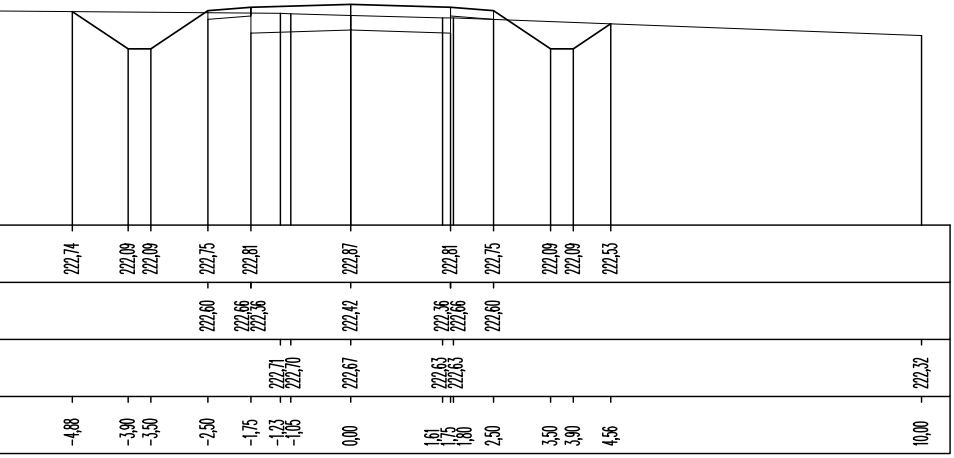
222,74
222,09
222,09
222,75
222,81
222,87
222,81
222,75
222,09
222,09
222,53
222,60
222,66
222,36
222,42
222,36
222,66
222,60
222,71
222,70
222,67
222,63
222,63
222,32
-4,88
-3,90
-3,50
-2,50
-1,75
-1,23
-1,05
0,00
1,61
1,75
1,80
2,50
3,50
3,90
4,56
10,00

USŁUGI PROJEKTOWE WIELOBRANŻOWE	Jednostka projektowa: *F.C Usługi Projektowe* *Wielobranżowe-* *Franiszek Czerwiński* ul.Wałowa 8 48-210 Biała tel. 791-283-239 email: uslugiprojektowe09@gmail.com	Inwestor: **Państwowe Gospodarstwo Leśne** **Lasy Państwowe Nadleśnictwo Prudnik** **ul. Dąbrowskiego 34, 48-200 Prudnik** Nazwa zadania: ***Budowa drogi*** ***w leśnictwie Szklary*** ***kompleks Rogów oddz. 3-12***		
Zespół projektowy:		nr uprawnień	data	podpis
drogowiec:	mgr inż. Franciszek Czerwiński	OPL/1837/PWBD/20	XII 2022	
Przedmiot rysunku: PRZEKROJE CHARAKTERYSTYCZNE NR 5		stadium: PROJEKT TECHN.	skala: 1:100	nr rysunku: 7